

COMUNICADO FECHA: 23/10/2020

Aporte últimas 24hs (m ³ /s)	1402
Evacuado a la hora 08:00 (m ³ /s)	1352
Nivel del embalse hora 08:00 (m)	32.65

Hasta la hora 15:00 del Lunes 26, el caudal evacuado variará entre 800 m³/s y 5500 m³/s.

Cotas máxima y mínima referidas al puerto de Concordia : 6,00 y 1,00 metros respectivamente.

Cotas máxima y mínima referidas al puerto de Salto : 6,20 y 1,20 metros respectivamente.




El nivel del embalse tenderá a 32,00 m.

Vertedero Cerrado

ESTE COMUNICADO QUE SE EMITE DIARIAMENTE, PUEDE SER VARIADO POR RAZONES IMPREVISTAS O EMERGENCIAS EN CUALQUIER MOMENTO.

SE PODRA ACCEDER A LA VERSION ACTUALIZADA COMUNICANDOSE TELEFONICAMENTE A LOS SIGUIENTE NUMEROS.

Prefecturas

 Prefectura Salto Grande (R.A):	0345-4226089
 Prefectura Concordia (R.A):	0345-4212404
 Prefectura Salto (R.O.U.):	47335275